

Natursti – Gravlev

Det der skildres i denne folder er området omkring naturstien på den tidligere ca. 8 km lange banestrækning fra **Vibæk til Gravlev**, der efter miljøministeriesovertagelse er udlagt som cykel- og gangsti. Området omfatter flere stærkt varierende terrænformer, fra **Stubbe** og **Dråby søers** ferskvandsnatur over plantagernes skovensomhed, engdragenes og markernes frodighed, de tørre bakker og lyngarealer til Kattegatskysten med dens strande og udsigter mod øen **Hjelm**. Landskabets form skriver sig for størsteparten fra den allersidste istid, da den såkaldte baltiske is i en stor bue gennem Østersøbækkenet pressedes nordpå og med en gletschertunge op gennem Ebeltoft vig trykkede en halvkredsformet indremoræne ind i Molslandet. Naturstiens sydligste strækning går gennem en del af endemorænenes bakkeland, men ved **Skærsø St.** føres stien ud over vide engdrag, den hævede havbund fra en fortidig fjord. Ved stenalderhavets højeste vandstand for 3-4000 år siden var såvel **Stubbe Sø** som **Dråby Sø** de dybeste indre afsnit af det gamle fjord-system. **Jernhattens** bakkeknode, der rejser sig over den lave kyst danner på sin havvendte side en høj og stejl klint. **Stubbe Sø** er med sine over 300 ha den største sø på Djursland. Søens omgivelser var oprindeligt åbne hedearealer, der nu for en stor del er tilplantet med nåleskov.

Fredninger

Havmølle skanser

Det lille, velbevarede fæstningsværk fra kanonbådskrigen mod englænderne 1807-14 består af en kvadratisk jordvold omgivet af en grav. Offentligheden har ret til at færdes ad en vej, der går vesten om skanserne ud til stranden, hvorfra man har adgang til en smal bræmme rundt om skanserne.

Stubbe Sø


Omgivelserne på ialt 381 ha er fredet i 1963. Færdsel tilladt ad offentlige veje, til fods tillige ad skovvejene. Selve søbredden er ikke umiddelbart tilgængelig, men vejene er der flere steder udsigt over søen. Parkering ved **Grenå-Ebeltoftvejen**.

Jernhatten


der med sine 50 m er det højeste punkt på Djurslands Østkyst er fredet. Offentligheden har adgang til at færdes til fods af stien, der fører fra parkeringspladsen langs overkanten af skrænten.

Flora

Plantevæksten bidrager i høj grad til at give landskabet dets afvekslende karakter. Mellem Ebeltoft og Dråby fører naturstien forbi smålunde med blandet trævækst, mindre plantager og en hel del vandhuller og kær bevokset med pil, birk og høje startuer. Fra **Dråby** til **Skærsø St.** går stien mellem **Skærsøskovene** med strækninger af smukke gamle skovfyr og bøge. I forårstiden dækkes skovbunden af et skært tæppe af anemoner, hvoraf nogle har stærkt røde kronblade. På fugtige steder er mange skovtræer tæt omslynget af kaprifoliens lianranker. Omkring **Skærsø** er der kraftig bevoksning af rød hestehov eller pestilensurt, i middelalderen en skattet lægeplante med sårhelbredende virkning. Ved **Stubbe** findes langs bredden en dobbelt bræmme af rødøl og tagrør, de sidstnævnte høstes her som tækkemateriale. Jernhatten har en særlig artsrig flora med oprindelig kratvækst på kystskrænterne og i skovbunden bl.a. tidlige blå anemoner.



Blå anemone



Grønfrø

Fauna

Blandt fuglefaunaen i **Ebeltoft-Stubbe Sø** området optræder en række almindelige arter i stort individualt. Ganske typisk i så henseende er de mange sanglærker, der hænger under sommerhimmelen formelig udsprender et net af fuglesang over Molslandet. En fugl, som højløyd gør opmærksom på sin tilstedeværelse er grønspætten. Størstedelen af året kan man høre dens gjaldende „jyp-jyp-jyp“. Med sin papegøje grønne, røde og gyldne fjerdragt kan grønspætten næppe forveksles med nogen anden fugl. **Stubbe sø** og **Dråby** har deres egen specielle fuglefauna. Karakteristisk er her den toppede lappedykker, men tillige arter som knopsvane, gråand, skeand, troland, taffeland, blishøne og fiskehejre. Op fra kysten søger gravanden ind i landet, hvor den finder ynglepladser i rævegrave og jordhuller nær søerne. Om vinteren raster flokke af stor skallesluger på søens isfrie dele. Bag den tætte vegetation i kærerne langs naturstien lever rørhøne og mosegrise deres skjulte liv. Her er tillige en af landets nordligste forekomster af grønfrø.

Historie

Allerede tidligt i oldtiden var landet beboet. Ved de nu tørlagte stenalderfjorde er der således gjort fund af køkkenmøddinger og ved **Jernhatten** en stenalderboplads. På sidstnævnte sted er der ved bakkens sydvestre „hjørne“ tillige fundet rester af en formentlig middelalderlig teglovn.

Dråby kirke

Den anselige, hvidkalkede **Dråby Kirke** med det ejendommelige styttetårn er på grund af sin størrelse blevet kaldt Molslandets domkirke. I 1971 er en gennemgribende restaurering af kirken afsluttet. Kirkens ældste dele er opført i 1200-årene. Fra det rige interiør kan nævnes døbefonten med himmel, degnestol og sengotiske kalkmalerier.

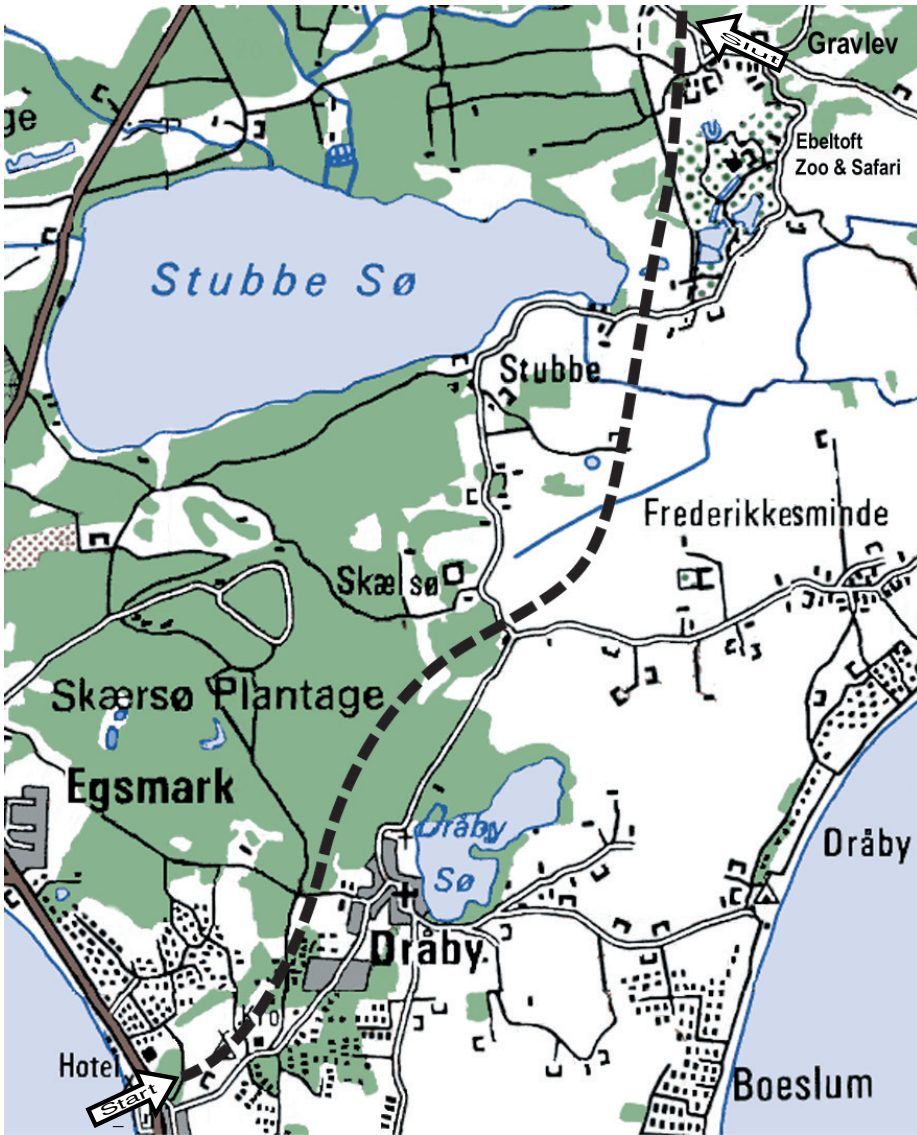
Skærsø

Hovedgården **Skærsø** nævnes allerede 1343 og dens ældre historie er knyttet til slægterne Gøye, Pogwisch og Banner. Da den 23-årige Laurids Ulrik la Cour i 1825 købte det, efter statsbankerotten fallerede herresæde, var jorden og bygningerne i en ynkelig tilstand. Men gennem et målbevidst arbejde med dræning, beplantning rodfrugtdyrkning og fåreavl på hede-strækningerne ved **Stubbe Sø** fik la Cour godset på fode igen. Den nuværende hovedbygning fra 1853 er et enkelt gulkalket hus i een etage, prydet med en monumental gavlkvist.

Ebeltoft/Trustrup jernbane

Naturstien **Vibæk-Gravlev** er anlagt på banelegemet af den nedlagte **Ebeltoft-Trustrup** privatbane. Jernbanen, der havde en total længde på knap 23 km, blev indviet i 1901. Banen har gennemgået hele udviklingen fra dampdrift til dieseltog, og endnu i 1961 befordredes 183.000 rejsende. Men den hårde konkurrence fra privatbilismen førte til banens nedlæggelse i 1968. I 1972 overtog miljøministeriet efter indstilling fra det daværende fredningsplanudvalg banearealerne fra **Ebeltoft** til **Gravlev** til natursti. Stien administreres i dag af Fussingø skov-distrikt.

Hvor må man færdes og opholde sig i området? Færdsel er kun tilladt for gående og cyklende. Tobaksrygning og brug af åben ild er i sommerhalvåret (31.3.-1.10.) ikke tilladt, hvor der langs stien er skov og lyngareal. Færdsel på stien med skydevåben er ikke tilladt. Færdsel og ophold på stien sker på eget ansvar. Færdsel til fods og ophold på skovveje og udyrkede arealer er tilladt i henhold til naturfredningslovens §55 og §56, når der ad offentlig vej, sti eller på anden måde er lovlige adgang til skoven eller det udyrkede areal. Reglerne gælder dog ikke, når der er tale om private skove under 5 ha, eller et udyrket areal, der i sin helhed er indhegnet. På skovveje og udyrkede arealer må ophold ikke finde sted nærmere beboelseshuse end henholdsvis 50 m og 150 m. Ved hensynsfuld færden er De med til at værne naturen til glæde for Dem selv og andre. Henkast ikke affald. Tænk på brandfaren.



Natursti



Ebeltoft- Gravlev



Ebeltoft / Mols Turistbureau
S. A. Jensensvej 3, 8400 Ebeltoft
Telefon 86341400. Telefax 86340528
e-mail: ebeltoft@destinationdjursland.dk
Internet: www.visitdjursland.com